ІСТОРІЯ

Атлас

5 клас

Історія України

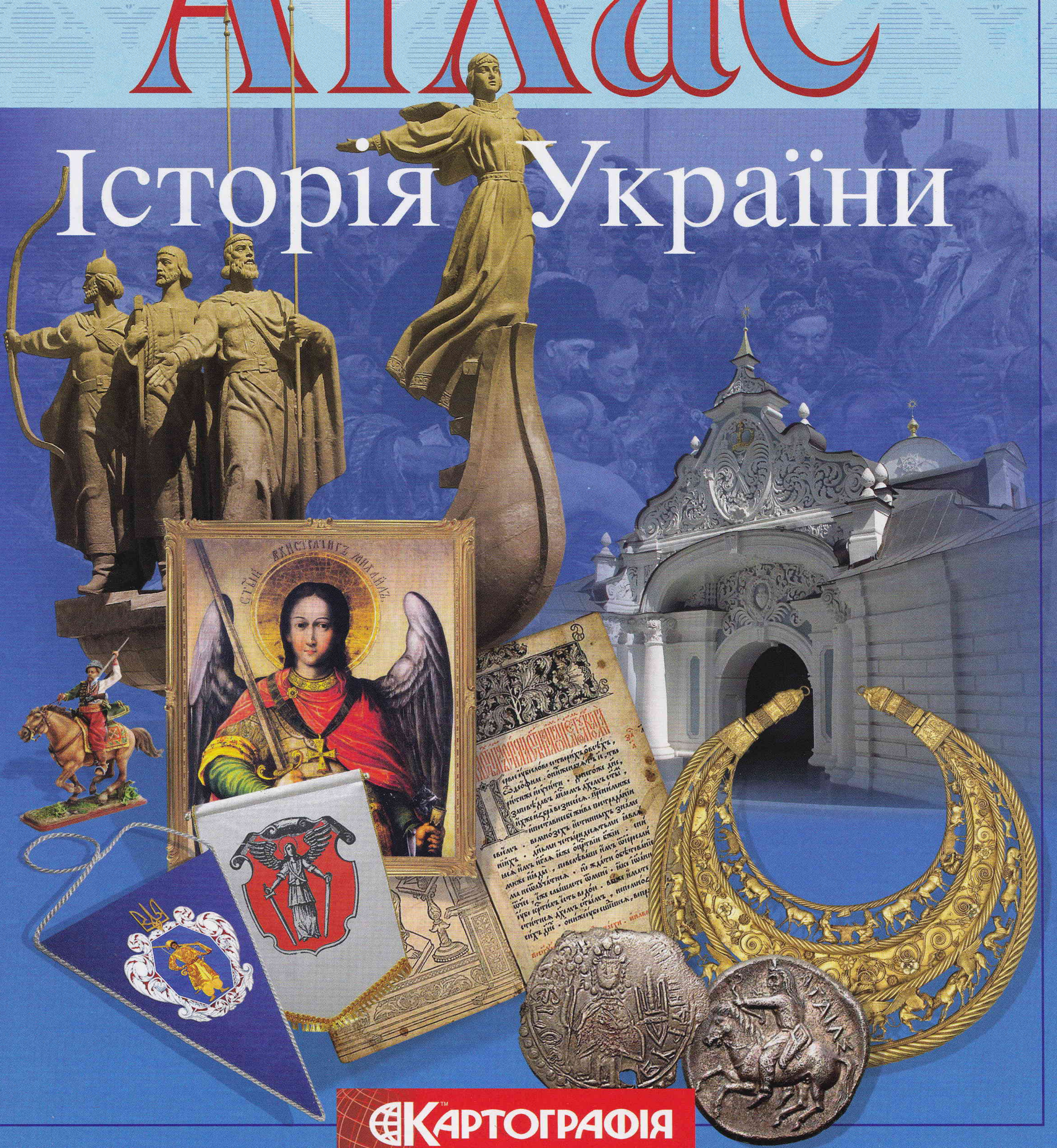

Картографія
www.ukrmap.com.ua

Історичні карти відображають пройдешні події у просторі. Їх створюють на основі географічних карт, проте у своїх умовних позначеннях. Зокрема, кольорами відрізняють приналежність території тій чи іншій державі, частини держав, терени розселення народів. Штрихуванням позначають територіальні зміни, особливості певних територій, поширення різних явищ.

Територія, що перейшла від однієї держави до іншої

Кольори, що означають різні держави

Штрихування – райони поширення партизанського руху

Лінії фронтів за станом на різні дати

Держави та їхні частини, назви історичних земель, народів на історичних картах підписують різними шрифтами. Населені пункти позначають кружечками (пунсонами) або малюнками.

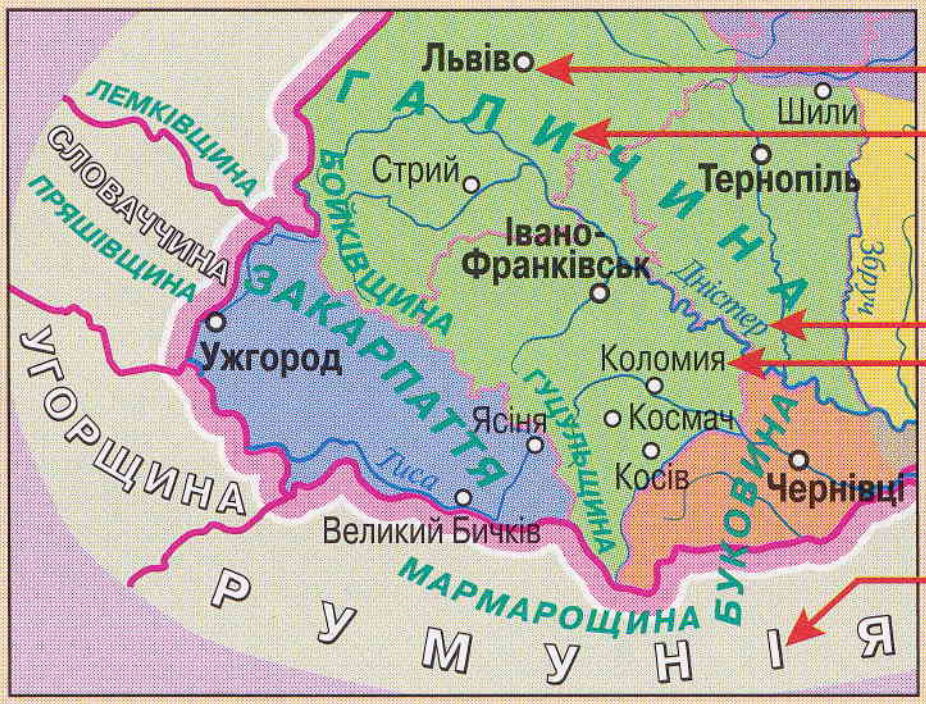

Велике місто

Назви історичних земель

Назви річок

Населений пункт

Назви держав

Стрілками позначають напрямки пересування військ, переселення народів. Місця битв та інші події – значками.

Місця битв

Рік, коли відбулася битва

Військові походи

Лініями різного кольору і малюнку показують кордони держав або інші межі, на воєнних картах – лінії фронтів. На всіх історичних картах білою смугою показано сучасний кордон України.

Державні кордони

Межа розселення українців

Сучасний кордон України

Межа частини держави

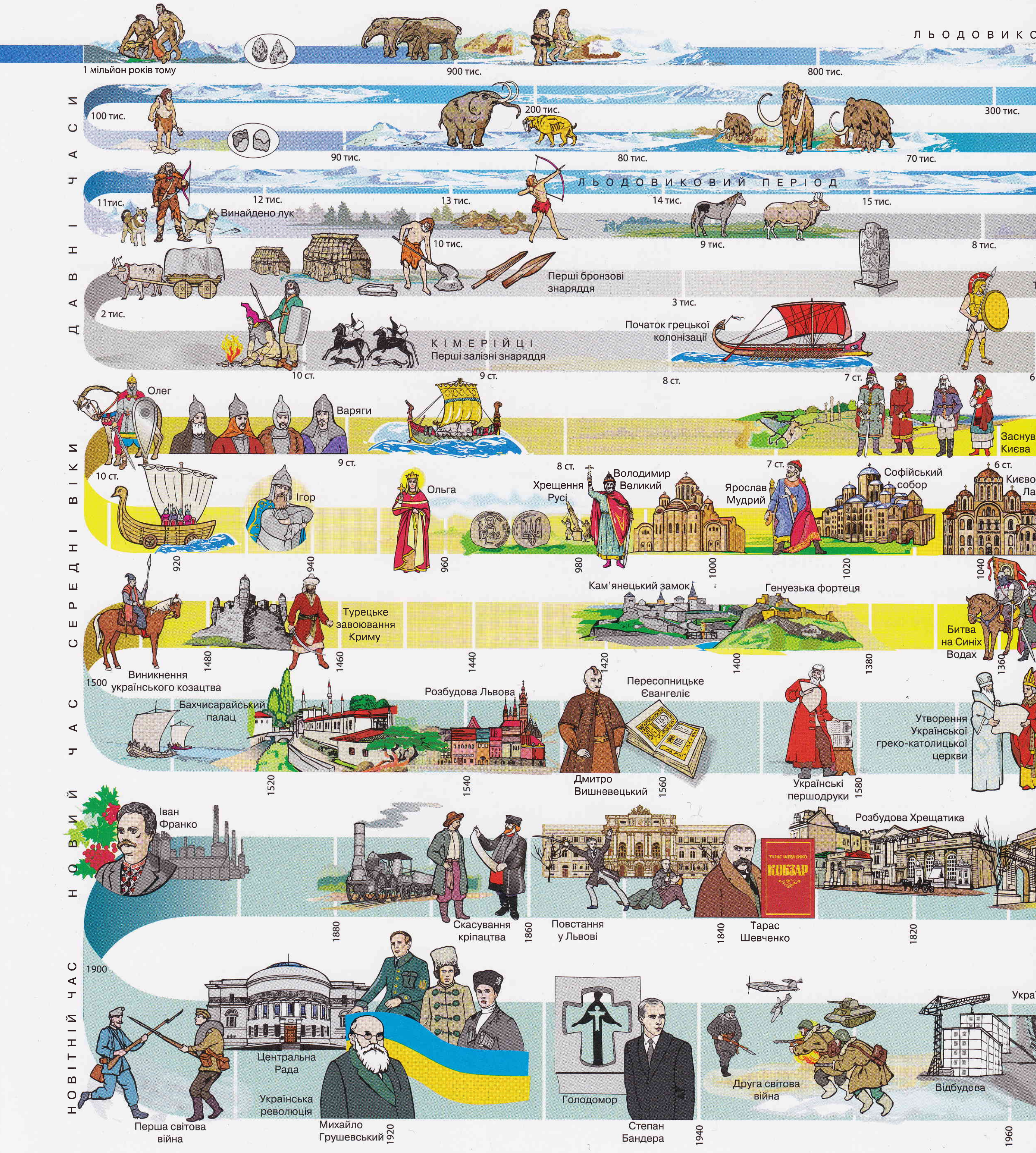
ДАВНІ ЧАСИ
СЕРЕДНІ ВІКИ
НОВИЙ ЧАС
НОВІТНІЙ ЧАС
1 мільйон років тому
900 тис.
800 тис.
ЛЬОДОВИКО
300 тис.
200 тис.
100 тис.
90 тис.
80 тис.
70 тис.
11тис.
12 тис.
Винайдено лук
13 тис.
ЛЬОДОВИКОВИЙ ПЕРІОД
14 тис.
15 тис.
10 тис.
9 тис.
8 тис.
Перші бронзові знаряддя
3 тис.
2 тис.
Початок грецької колонізації
КІМЕРІЙЦІ
Перші залізні знаряддя
10 ст.
9 ст.
8 ст.
7 ст.
Олег
Варяги
Заснув
Києва
9 ст.
10 ст.
Ігор
Ольга
8 ст.
Хрещення Русі
Володимир Великий
7 ст.
Ярослав Мудрий
Софійський собор
6 ст.
Києво
Ла
920
940
960
980
1000
1020
1040
Кам'янецький замок
Генуезька фортеця
Турецьке завоювання Криму
Битва на Синіх Водах
1480
1460
1440
1420
1400
1380
1360
Виникнення українського козацтва
1500
Бахчисарайський палац
Розбудова Львова
Пересопницьке Євангеліє
Дмитро Вишневецький
Українські першодруки
Утворення Української греко-католицької церкви
1520
1540
1560
1580
Іван Франко
Скасування кріпацтва
Повстання у Львові
Тарас Шевченко
ТАРАС ШЕВЧЕНКО
КОБЗАР
Розбудова Хрещатика
1880
1860
1840
1820
1900
Центральна Рада
Українська революція
Перша світова війна
Михайло Грушевський
1920
Голодомор
Степан Бандера
1940
Друга світова війна
Відбудова
Укра
1960

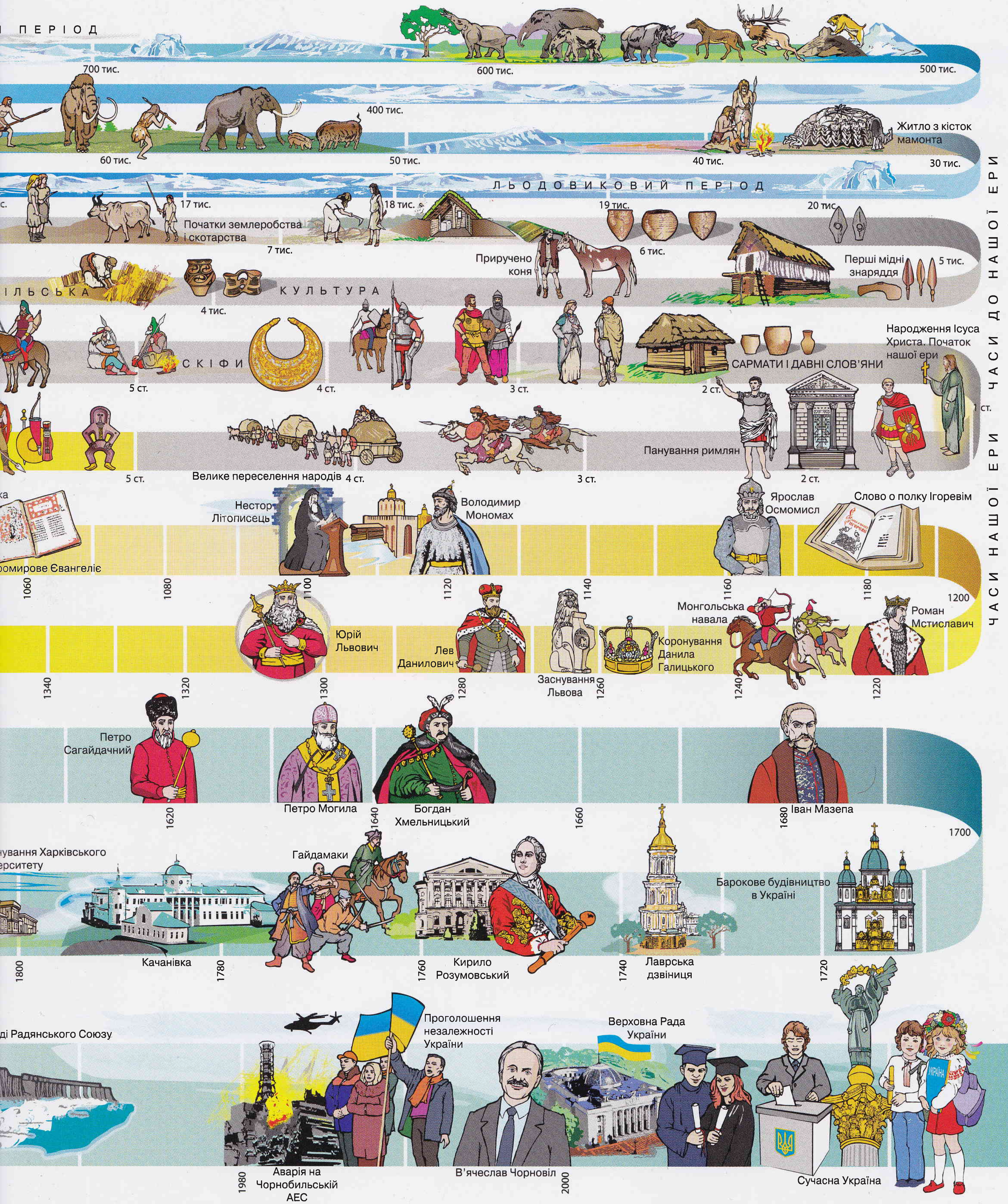
ПЕРІОД
700 тис.
600 тис.
500 тис.
400 тис.
60 тис.
50 тис.
40 тис.
Житло з кісток мамонта
30 тис.
ЛЬОДОВИКОВИЙ ПЕРІОД
17 тис.
18 тис.
19 тис.
20 тис.
Початки землеробства і скотарства
7 тис.
Приручено коня
6 тис.
Перші мідні знаряддя
5 тис.
ІЛЬСЬКА
КУЛЬТУРА
4 тис.
СКІФИ
5 ст.
4 ст.
3 ст.
САРМАТИ І ДАВНІ СЛОВ'ЯНИ
2 ст.
Народження Ісуса Христа. Початок нашої ери
1 ст.
Панування римлян
2 ст.
3 ст.
Велике переселення народів 4 ст.
5 ст.
ЧАСИ ДО НАШОЇ ЕРИ
ЧАСИ НАШОЇ ЕРИ
ромирове Євангеліє
Нестор Літописець
Володимир Мономах
Ярослав Осмомисл
Слово о полку Ігоревім
1060
1080
1100
1120
1140
1160
1180
1200
Роман Мстиславич
Монгольська навала
Коронування Данила Галицького
Заснування Львова
Лев Данилович
Юрій Львович
1220
1240
1260
1280
1300
1320
1340
Петро Сагайдачний
Петро Могила
Богдан Хмельницький
Іван Мазепа
1620
1640
1660
1680
1700
Барокове будівництво в Україні
Лаврська дзвіниця
Кирило Розумовський
Гайдамаки
Качанівка
нування Харківського ерситету
1720
1740
1760
1780
1800
ді Радянського Союзу
Аварія на Чорнобильській АЕС
Проголошення незалежності України
В'ячеслав Чорновіл
Верховна Рада України
Сучасна Україна
1980
2000

Речові історичні джерела

Батурин. У заповіднику «Гетьманська столиця»

Легедзине. Відтворене трипільське житло

Парк «Київська Русь» у Копачеві

Реконструкція Запорозької Січі на острові Хортиця

Срібна фігурка з Мартинівського скарбу. 6 ст. н.е. Музей історичних коштовностей. Київ


Історичні скарби, знайдені археологами

Перещепинський скарб. 7 ст. н.е. Ермітаж. Санкт- Петербург (Росія)

«Кам'яні баби» на подвір'ї Дніпропетровського історичного музею


У Національному музеї історії України. Київ

Скіфська пектораль з Товстої Могили. 4 ст. до н.е. Музей історичних коштовностей. Київ

Бородінський скарб. 15 ст. до н.е. Ермітаж. Санкт- Петербург (Росія)

Парутине. Розкопки давньогрецького міста Ольвія

З історії тризуба

Кам'яний тризуб у вигляді голови бика. Історична знахідка Херсонської області



Тризуб на монеті князя Володимира Великого

Сучасний герб України

Сучасний прапор України

Прапор Богдана Хмельницького. 17 ст.

Герб Війська Запорозького. 17 ст.

Старовинні герби українських земель

Київщина



Волинь

Галичнина



Герб України в 1918 р.

Скіфський золотий тризуб у вигляді орла, що падає. Крим

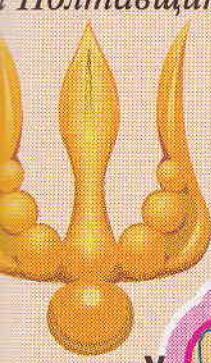

Тризуб у вигляді лілії. Знайдено на Полтавщині

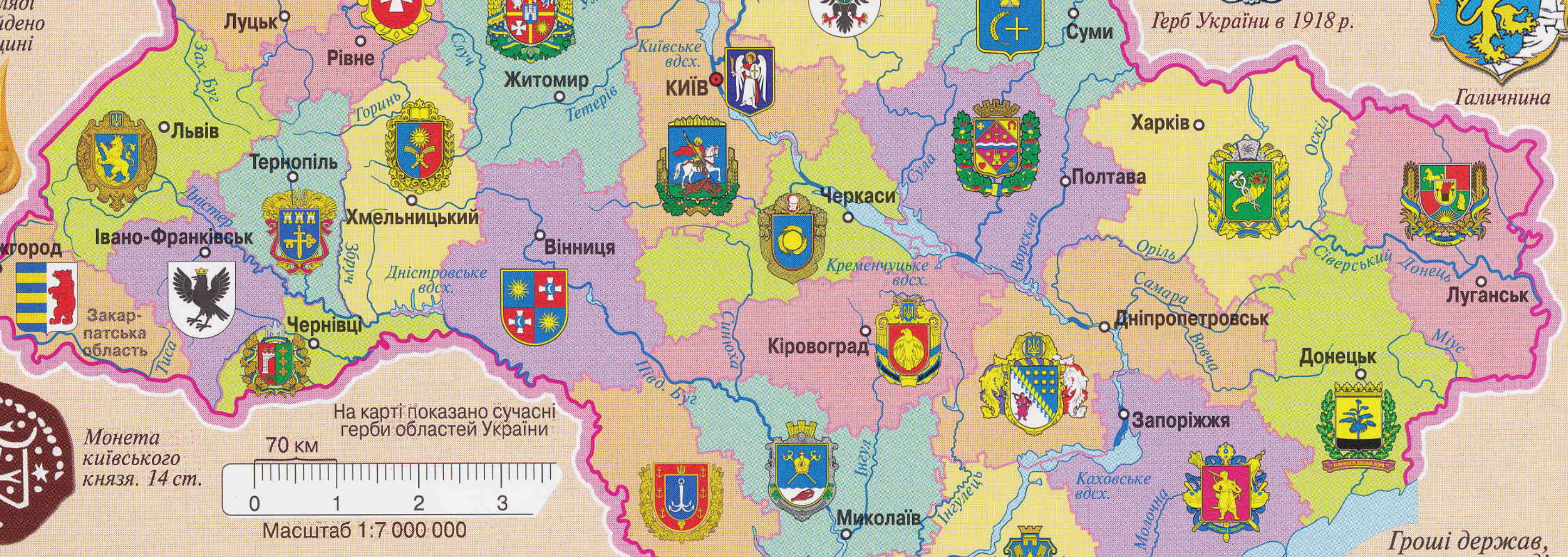

Монета київського князя. 14 ст.

Українські гроші 1918 р.

Сучасні українські гроші

Давньогрецькі монети, знайдені на теренах України

Радянський Союз. 20 ст.

Гроші держав, що колись володіли українськими землями

Польща. 17 ст.

Австрійська імперія. 19 ст.

Російська імперія. 19 ст.

КИЇВ **Міста, названі на честь видатних людей:**

Ватутіне Носить ім'я генерала Миколи Ватутіна
Володимир-Волинський Місто в 10 ст. заснував князь Володимир Великий. У 18 ст. до назви міста додали назву краю
Івано-Франківськ Від 1962 р. місто носить ім'я видатного поета й письменника Івана Франка
Київ Носить ім'я свого засновника, князя Кия
Львів Відомий з 13 ст., носить ім'я князя Льва Даниловича, сина галицького князя Данила Романовича
Могилів-Подільський Назва міста походить від прізвища молдавського князя Яреми Могили і назви краю
Олександрія Названа іменем царевича Олександра, онука російської імператриці Катерини II
Тернопіль Носить ім'я свого засновника, польського можновладця Яна-Амора Тарновського і раніше звався Тарнополем. Інакше назву міста виводять від «тернового поля»
Хмельницький Від 1954 р. місто носить ім'я гетьмана Богдана Хмельницького

Кременчук **Географічні назви, що походять з тюркських мов (ними розмовляли народи, що в середні віки населяли степову Україну):**

Бахчисарай «Палац у саду»
Кагарлик Від карга – «ворона». Інакше назву тлумачать як «каганова», тобто «царська» земля
Кременчук «Фортеця»
Кримський півострів Крим перекладається як «укріплення, стіна»
Охтирка «Біла скеля»
Сула «Повноводна»
Татарбунари «Татарське джерело»

Міста, що носять назви грецького походження:

Євпаторія Носить ім'я давнього кримського царя Мітридата Євпатора (перекладається як «народжений славетним батьком»)
Маріуполь «Місто Марії»
Мелітополь «Медове місто»
Одеса На думку деяких дослідників, місто носить ім'я міфічного мандрівника Одіссея (у перекладі – «супутник Зевса»)
Севастополь «Величне місто»
Сімферополь «Місто загального добробуту»
Феодосія «Богом дарована»
Херсон «Півострів»
Ялта «Берег»

Назви цих річок – спадок давньоіранських племен, скіфів і сарматів, що колись жили на їхніх берегах. Сполучення *д-н* їхньою мовою означало «вода» або «річка»:

Дніпро «Велика ріка»
Дністер «Швидка вода»
Дунай «Велика вода»
Сіверський Донець «Маленький Дон», що протікає країною сіверян

Харків Міста, що носять імена річок, на яких вони стоять

Вовча Річки, чиї назви походять від тварин і рослин

Міста, чиї назви читаються в їхніх гербах

Міста, чиї назви пов'язані з церквою і богослужінням

Міста, чиї назви пов'язані з родовищами корисних копалин

Рівне **Міста, чиї назви розповідають про місцини, де вони стоять:**

Кривий Ріг Місто на кривому півострові між двома річками
Луцьк, Прилуки Міста на річкових затоках – луках
Рівне Місто на рівній місцині

Бахмач Так на Русі називали низькорослих коней
Баштанка Навколо міста вирощують кавуни
Біла Церква Припускають, що сучасне місто назване за білокам'яним храмом, який існував за часів Київської Русі
Білгород-Дністровський Переклад давньої турецької назви Акерман («біла фортеця»), яку раніше мало це місто при гирлі Дністра
Болград Місто заснували болгарські переселенці в 19 ст. Іноді назву перекладають з болгарської як «багате місто»
Виноградів Назва говорить про виноградники, що ростуть навколо міста
Вінниця Місто відоме своїм винокурінням
Житомир Припускають, що в 9 ст. місто належало боярину на ім'я Житомир

Запоріжжя Місто за дніпровими порогами. Стоїть на місці Запорозької Січі, що була тут у 16 ст.
Кам'янець-Подільський У середні віки це була найміцніша кам'яна фортеця на Поділлі та й в усієї Україні
Конотоп Так у старовину називали вир у річці
Миколаїв Здавна тут будували кораблі. Перший із них назвали «Святим Миколаєм», він і дав ім'я місту
Новгород-Сіверський «Нове місто» в країні давньослов'янського племені сіверян
Острог Назву тлумачать як «фортеця, обгороджена частоколом»
Переяслав-Хмельницький У давнину на цьому місці руський богатир переміг, «перейняв славу», печенізького воїна. У 1943 р. до назви міста додали ім'я Хмельницького
Черкаси Місто виросло з поселення козаків, що їх також називали черкасами
Чернігів Одне з найдавніших українських міст. Носить ім'я легендарного князя Чорного

Пам'ятники засновникам Києва

Галичина
Волинь
Поділля
Слобожанщина
Закарпаття
Буковина
Середня Наддніпрянщина
Таврія
БІЛОРУСЬ
РОСІЯ
ПОЛЬЩА
РУМУНІЯ
МОЛДОВА
ПІДЛЯШШЯ
ХОЛМЩИНА
БЕРЕСТЕЙЩИНА
СТАРОДУБЩИНА
ЧЕРНІГОВО-СІВЕРЩИНА
ВОЛИНЬ
ГАЛИЧИНА
ЛЕМКІВЩИНА
СЛОВАЧЧИНА
ПРЯШІВЩИНА
УГОРЩИНА
ЗАКАРПАТТЯ
БОЙКІВЩИНА
ГУЦУЛЬЩИНА
БУКОВИНА
МАРМАРОЩИНА
БЕССАРАБІЯ
ПОДІЛЛЯ
СЕРЕДНЯ НАДДНІПРЯНЩИНА
СЛОБОЖАНЩИНА
ЗАПОРОЖЖЯ
ДОНЩИНА
НАДЧОРНОМОР'Я
ТАВРІЯ
КУБАНЬ
Ратне
Любешів
Кованка
Луцьк
Полонка
Рівне
Ковалівщина
Нові Петрівці
Літки
Житомир
КИЇВ
Чернігів
Кролевець
Суми
Боромля
Тростянець
Харків
Чугуїв
Опішня
Полтава
Решетилівка
Львів
Шили
Полонне
Тернопіль
Стрий
Івано-Франківськ
Хмельницький
Майдан
Козятин
Вінниця
Богуслав
Черкаси
Сунки
Ужгород
Ясіня
Коломия
Космач
Косів
Чернівці
Великий Бичків
Джурин
Гайсин
Родниківка
Ямпіль
Кіровоград
Доброеличківка
Петриківка
Дніпропетровськ
Барвінкове
Луганськ
Донецьк
Запоріжжя
Миколаїв
Херсон
Одеса
Сімферополь
Бахчисарай
Кримський п-ів
о. Зміїний (Україна)
АЗОВСЬКЕ МОРЕ
ЧОРНЕ МОРЕ
Прип'ять
Горинь
Случ
Уж
Тетерів
Дніпро
Десна
Сейм
Зах. Буг
Дністер
Збруч
Тиса
Рось
Сула
Псел
Ворскла
Оріль
Самара
Сіверський Донець
Синюха
Півд. Буг
Інгул
Інгулець
Молочна
Дунай
Дон
Кубань
ВОЛИНЬ Назви історичних земель
ПОЛЬЩА Назви суміжних з Україною держав
Районі, де поряд з українцями живуть інші народи:
росіяни
поляки
болгари
румуни й молдовани
греки
угорці
кримські татари
гагаузи
Народні ремесла:
вишивання і художнє ткацтво
килимарство
гончарство
писанкарство
художній розпис посуду (петриківський розпис є ремеслом, що охороняється ЮНЕСКО)
розпис хат
плетенкарство, лозоплетіння
різьблярство
ковальство
70 км
0 1 2 3
Масштаб 1:7 000 000



Картина Марії Приймачненко

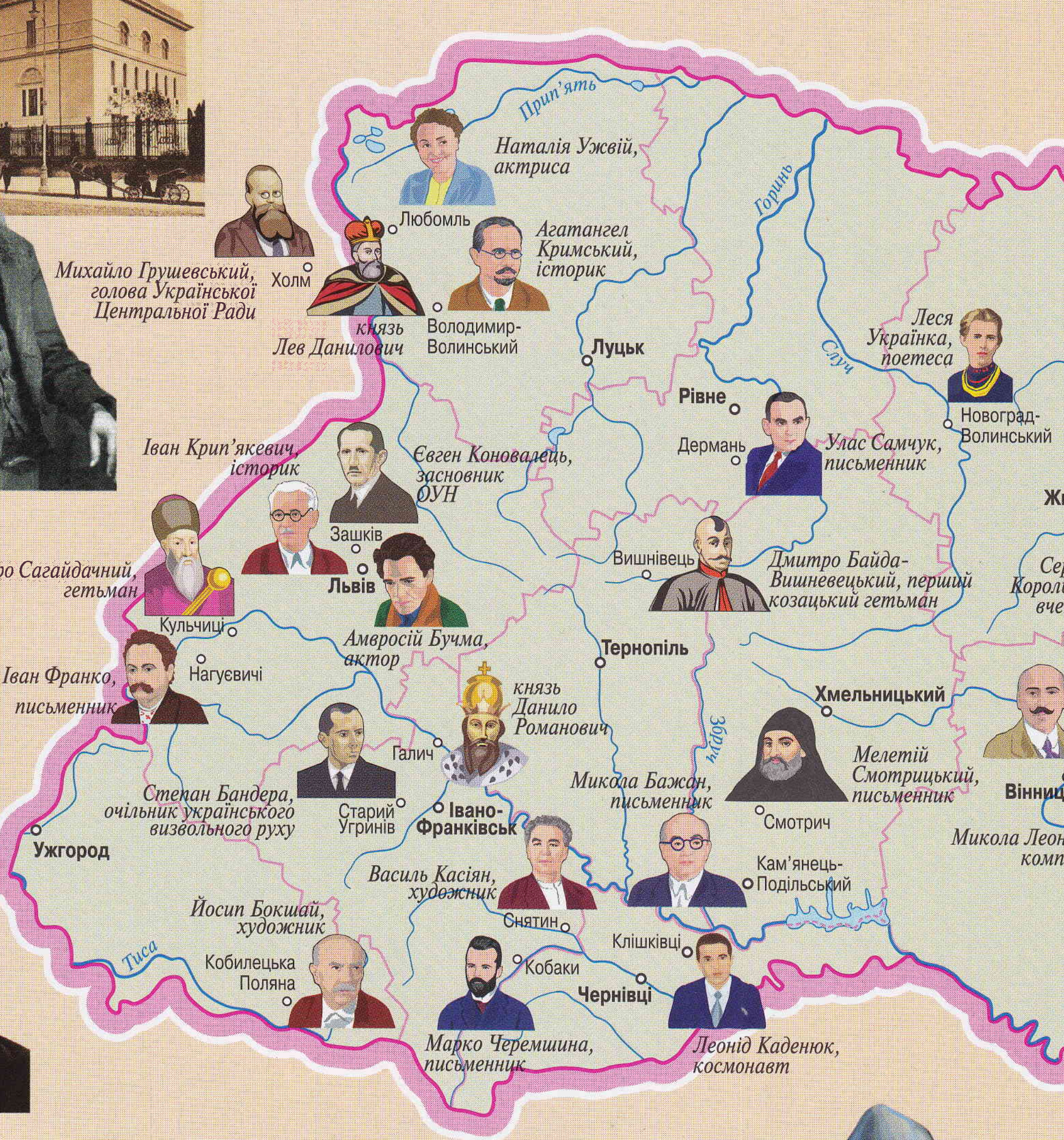
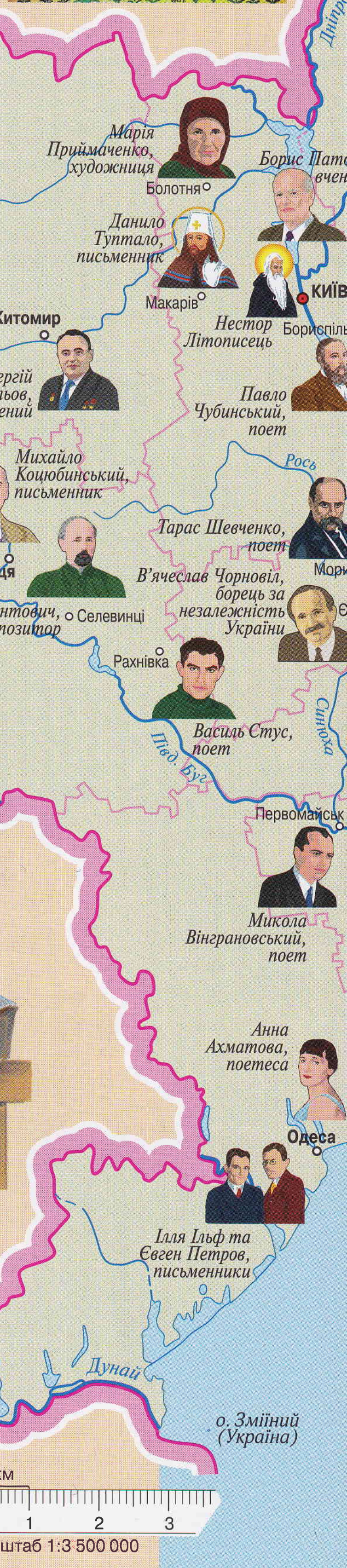



В'ячеслав Чорновіл



Іван Котляревський, автор «Енеїди»

Нестор Літописець, перший історик на Русі

Симон Петлюра, головний отаман українського війська



Іван Кавалерідзе і пам'ятник княгині Ользі в Києві

Тарас Шевченко

Василь Каразін

Перший український космонавт
Леонід Каденюк

Ілля Рєпін з картиною «Запорожці пишуть листа турецькому султанові»

Трипільський посуд

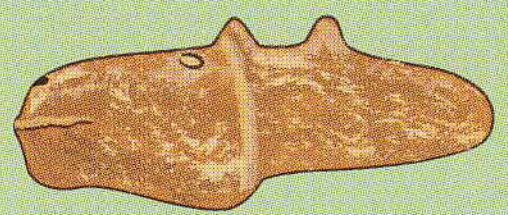

Навершя скіпетра

Керносівський ідол. Доба бронзи

Кам'яна і мідна доба. Трипільці

- Межа просування льодовика близько 180 тис. років тому
- Пам'ятки людей давнього кам'яного віку
- Країна і поселення землеробських племен трипільської культури в 4–3 тис. до н. е.
- Район розселення і пам'ятки скотарських племен



Житло з кісток мамонта, Межиріч. Зберігається в Національному науково-природничому музеї в Києві

Скіфські скарби

Скіфський цар

Залізна доба. Кімерійці, скіфи, сармати

- Країна кімерійців у 9–7 ст. до н.е.
- Скіфія в 7–3 ст. до н. е.
- ЦАРСЬКІ СКІФИ — Скіфські племена
- ТАВРИ — Інші племена
- Скіфські кургани
- Городища лісостепових землеробських племен
- Грецькі міста-держави Північного Причорномор'я в 7 ст. до н. е.– 3 ст. н.е.
- Межа розселення сарматів на початку нашої ери

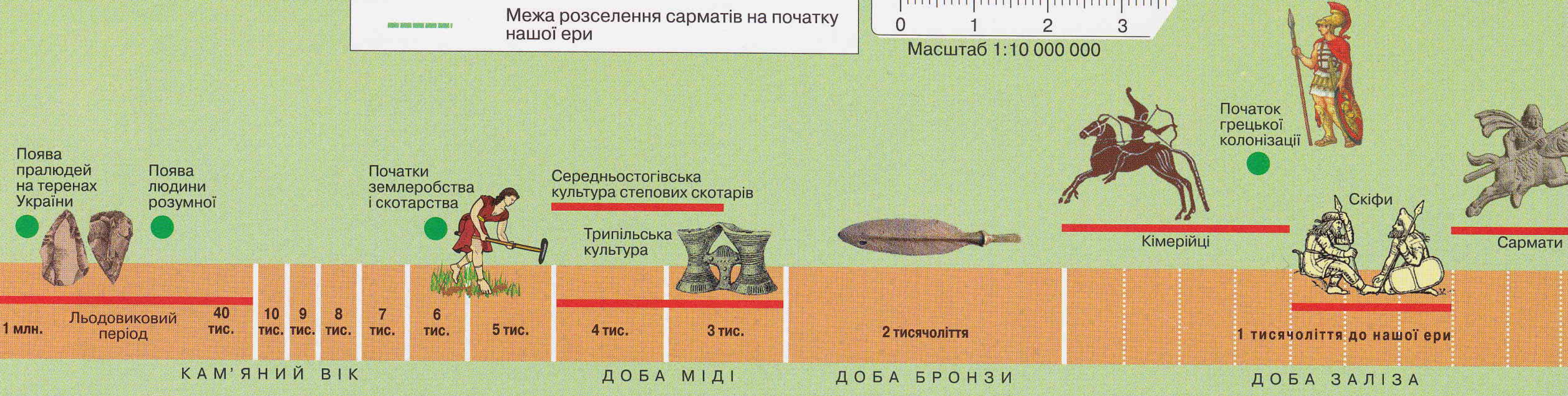

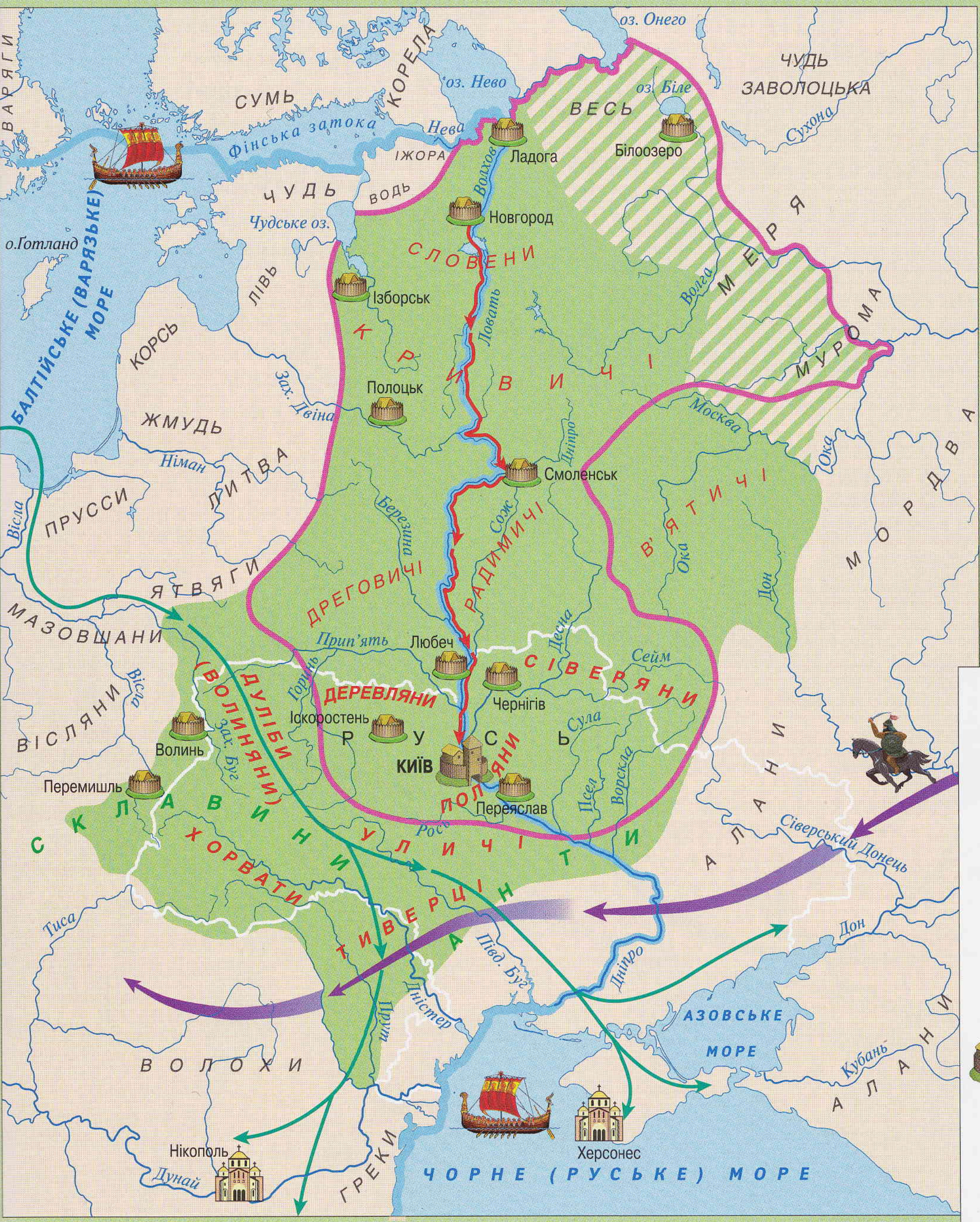

ВЕЛИКЕ ПЕРЕСЕЛЕННЯ НАРОДІВ

- Переселення ґотів у 2–3 ст.
- Гунська навала наприкінці 4 ст.

ДАВНІ СЛОВ'ЯНИ

- АНТИ — Слов'янські племена 5–6 ст.
- Землі, заселені східними слов'янами до 9 ст.
- СЛОВЕНИ — Східнослов'янські племена
- ПОЛЯНИ — Східнослов'янські племена – предки українців
- ЛИТВА — Сусіди східних слов'ян
- Найдавніші слов'янські міста
- Шлях "із Варяг у Греки"
- Похід варязького князя Олега на Київ у 882 р.
- Межі Олегової держави станом на 912 р.

Слов'янський вождь

Давні слов'яни

Слов'яни засновують поселення. Малюнок з літопису

Заснування Києва. Малюнок з літопису

Князь Олег

Слов'янський ідол

Київська Русь

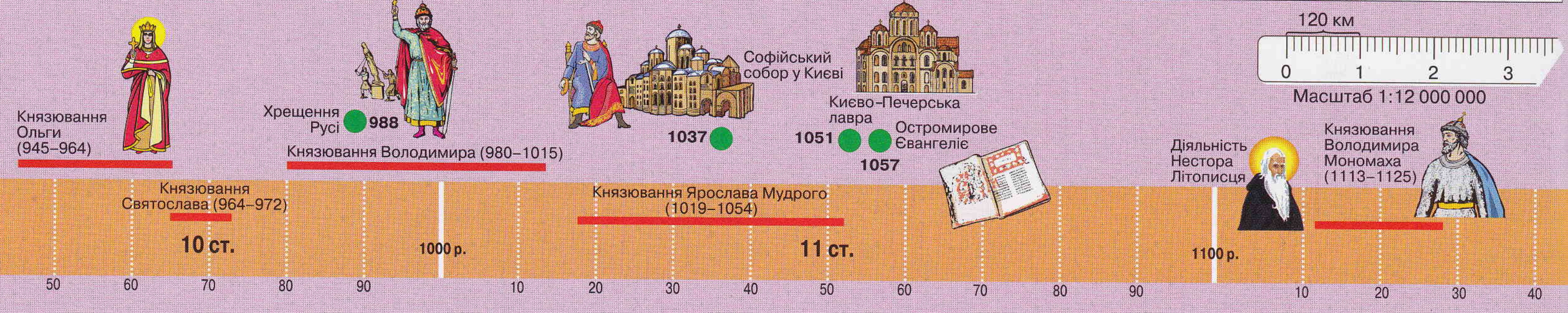

Коронування Данила Романовича

Жителі давнього Києва

Хрещення Володимира у Херсонесі. Малюнок з літопису

Князь Роман Мстиславич

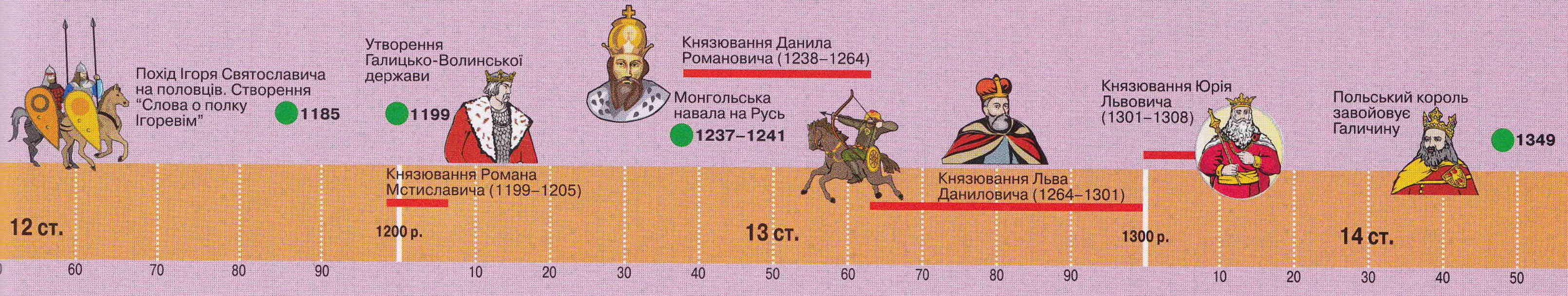

Українські землі й польсько-литовська держава



Герб Королівства Польського



Герб Великого князівства Литовського



Герб Речі Посполитої

ВЕЛИКЕ КНЯЗІВСТВО ЛИТОВСЬКЕ	
	на початку 14 ст.
	землі, що були приєднані до князівства впродовж 14–15 ст.
КОРОЛІВСТВО ПОЛЬСЬКЕ	
	на початку 14 ст.
	українські землі, завойовані Польщею впродовж 14–15 ст.
	Межі Королівства Польського після об'єднання з Великим князівством Литовським і приєднанням українських земель у 1569 р. (утворення польсько-литовської держави – Речі Посполитої)
	Перша Запорозька Січ (1556–1557 рр.)
ВЕЛИКЕ КНЯЗІВСТВО МОСКОВСЬКЕ	
	у 15 ст.
	терени, завойовані князівством впродовж 16 ст.
	Фортеці, які в Криму збудували генуезці, а в 1475 р. здобули турки
	Володіння татар і турків у 15 ст.
	терени, завойовані в 16 ст.
	Татарські походи
1362	Місця та роки боїв литовських військ з татарами

80 км

0 1 2 3

Масштаб 1:8 000 000

Литовські князі в Україні

Ольгерд, переміг татар на Синіх Водах

Свидригайло, княжив на Волині

Козацькі гетьмани

Дмитро Байда-Вишневецький

Петро Сагайдачний

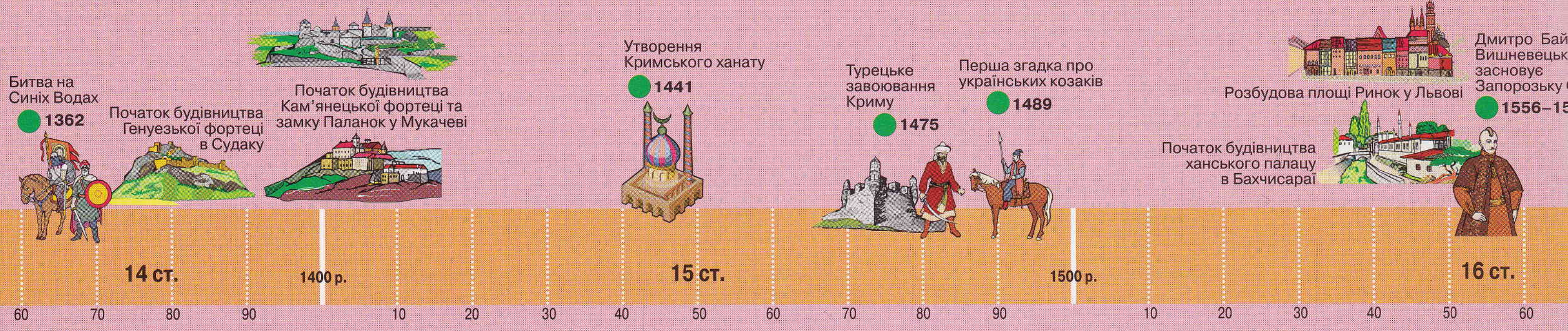

Богдан Хмельницький

Козацька зброя

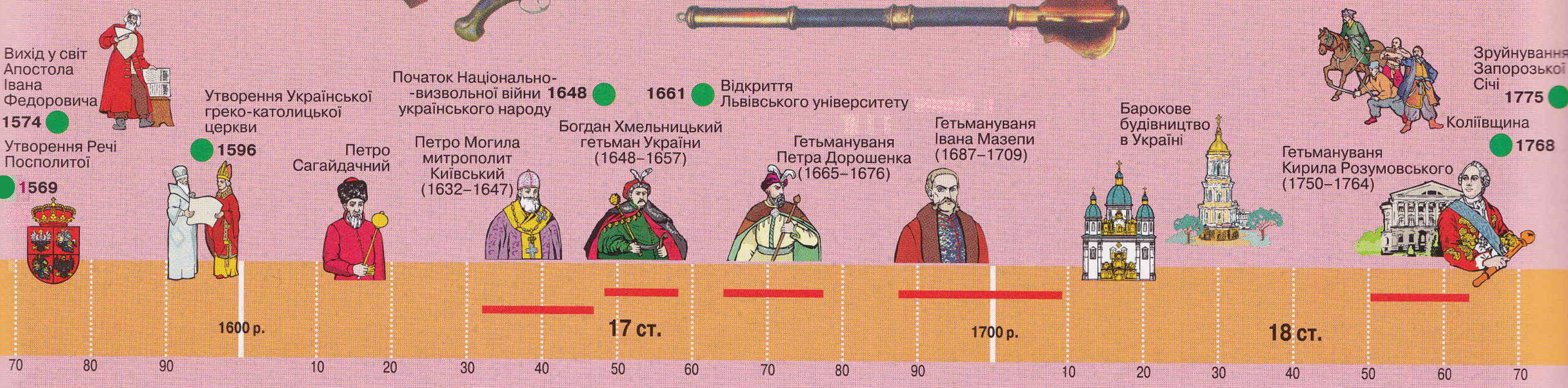

Україна у 18–19 ст.

Українці наприкінці 18 ст.

(зелена лінія)	Межі розселення українців на зламі 18–19 ст.
(червона лінія)	Державні кордони
(рожева лінія, точка)	Межі та головні міста губерній Російської імперії та провінцій Австрійської імперії
(будівля, 1661)	Університети на українських землях; роки їхнього заснування

70 км
0 1 2 3
Масштаб 1:7 000 000



Нестор Махно – проводир повсталих селян на Півдні України

Українські вояки. Світлини 1918 року

Керманичі України в 1917–1920 роках



Михайло Грушевський *Павло Скоропадський* *Симон Петлюра*

70 км

0 1 2 3

Масштаб 1:7 000 000

Київська міська дума на початку 20 ст.



Герб радянської України

Євген Коновалець (1891–1938)

Піднесення національно-визвольного руху в Україні **1905**

Перша світова війна (1914–1918)

Українська революція (1917–1920)

1921 Встановлення радянської влади

Організація українських націоналістів **1929**

1905 р. 1910 р. 1915 р. 1920 р. 1925 р. 1929 р.

Україна в Другій світовій війні

Руїни Успенського собору. Київ, 1941

1939–1942 роки

- Західний кордон Радянського Союзу на 1939 р.
- Територія радянської України
- Території інших радянських республік
- Території, приєднані до радянської України в 1939–1940 рр.
- Інші території, включені до складу Радянського Союзу
- Західний кордон Радянського Союзу за станом на літо 1941 р.
- Території, окуповані нацистською Німеччиною до літа 1941 р.
- Країни – союзники Німеччини
- Наступ німецьких військ
- Контрудари радянських військ
- Райони оточення радянських військ
- Оборона міст
- Фронт просування німецьких військ у 1941р .
  - 30.06 — на 30 червня
  - 10.07 — на 10 липня
  - 7.08 — на 7 серпня
  - 10.09 — на 10 вересня
  - 1.12 — на 1 грудня
- 18.11 — Радянсько-німецький фронт за станом на 18 листопада 1942 р.
- Території, що в листопаді 1942 р. утримувалися радянськими військами

Українські партизани

Радянські війська форсують Дніпро. 1943

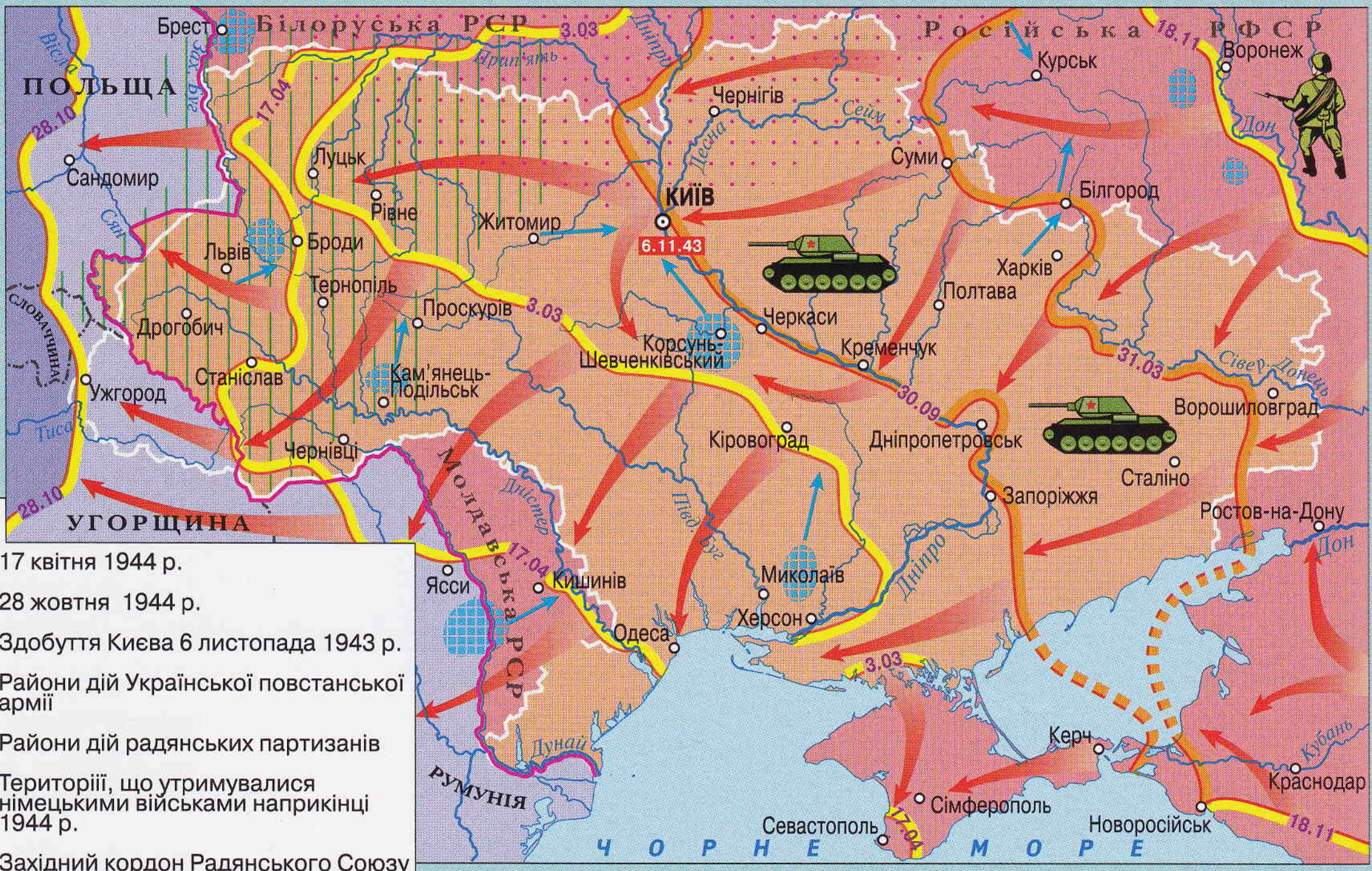

1942–1944 роки

- 18.11 — Радянсько-німецький фронт станом на 18 листопада 1942 р.
- Наступ радянських військ
- Контрудари німецьких військ
- Райони оточення німецьких військ
- Фронт просування радянських військ
  - 31.03 — 31 березня 1943 р.
  - 30.09 — 30 вересня 1943 р.
  - 3.03 — 3 березня 1944 р.
  - 17.04 — 17 квітня 1944 р.
  - 28.10 — 28 жовтня 1944 р.
- 6.11.43 — Здобуття Києва 6 листопада 1943 р.
- Райони дій Української повстанської армії
- Райони дій радянських партизанів
- Територіїі, що утримувалися німецькими військами наприкінці 1944 р.
- Західний кордон Радянського Союзу

Голодомор у радянській Україні



1932–1933

Початок Другої світової війни. Приєднання Західної України до СРСР

1939

22 червня 1941 — Напад Німеччини на СРСР

9 травня 1945 — День Перемоги. Закінчення Другої світової війни в Європі

Відбудова



1954 — Приєднання Криму до України

Степан Бандера (1909–1959)

1930 р. · 1940 р. · 1950 р. · 1960 р. · 1970 р.

Проголошення незалежності України. Київ, серпень 1991

Революція гідності. Київ, лютий 2014

Масштаб 1: 6 800 000

- Територія Закарпаття, включена до складу України в 1945 р.
- Територія Криму, приєднана до України в 1954 р.
- Аварія на Чорнобильській атомній електростанції 26 квітня 1986 р.
- Західний кордон Радянського Союзу до 1991 р.
- Проголошення незалежності України 24 серпня 1991 р.
- БІЛОРУСЬ — Держави, що утворилися в результаті розпаду Радянського Союзу
- Кордони і столиця незалежної України
- Межі та центри областей України і Автономної Республіки Крим
- Кордони інших держав

Маріїнський палац у Києві. 1752 р.

Кам'янець-Подільська фортеця. 15–16 ст.



Палац Софіївка, що біля Умані 1796 р.

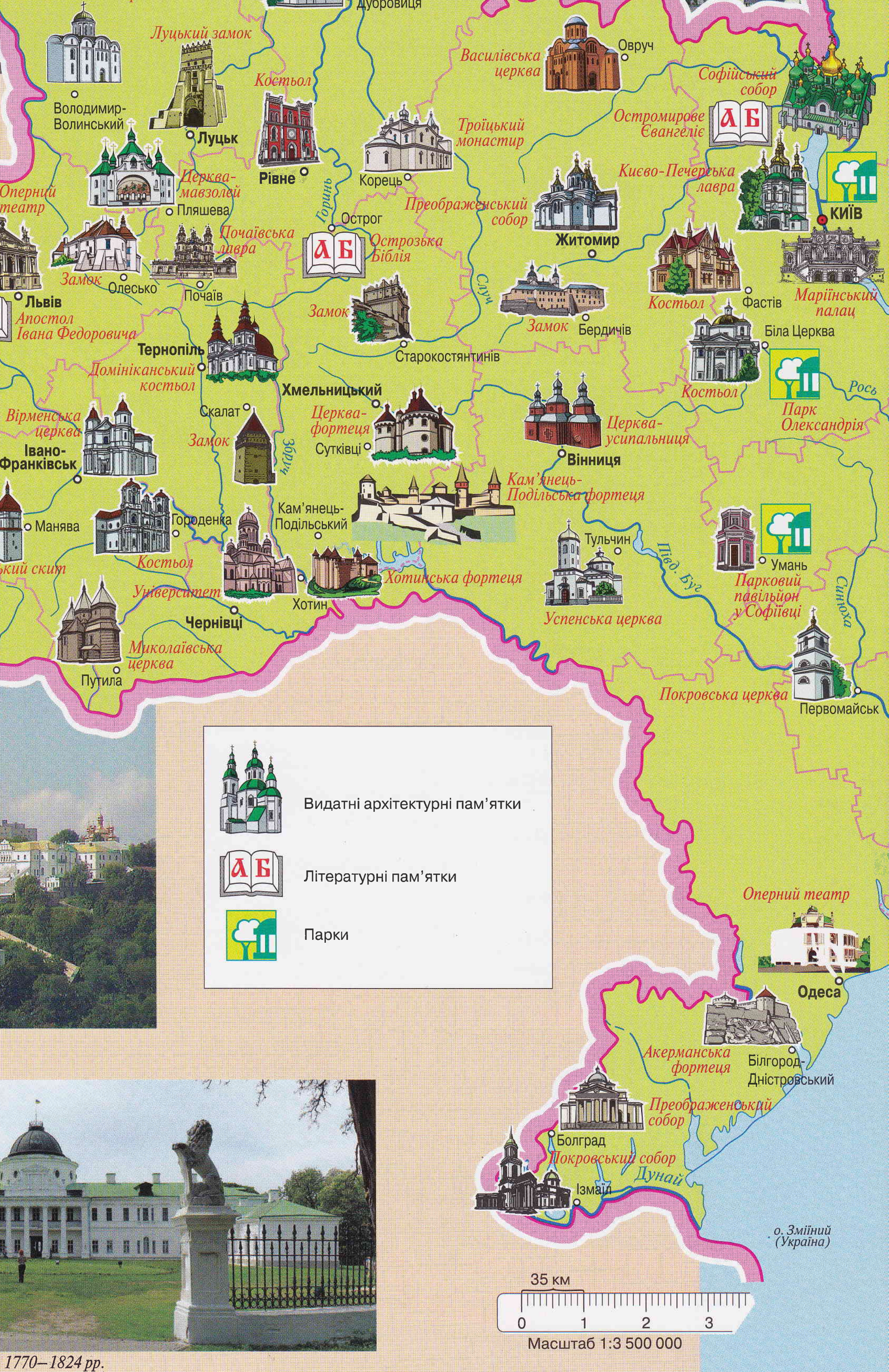



Києво-Печерська лавра. 11–18 ст.

Палац у Качанівці. 1770–1824 рр.



Софійський собор у Києві (1037 р.) – як він міг би виглядати тисячу років тому і його сучасний вигляд

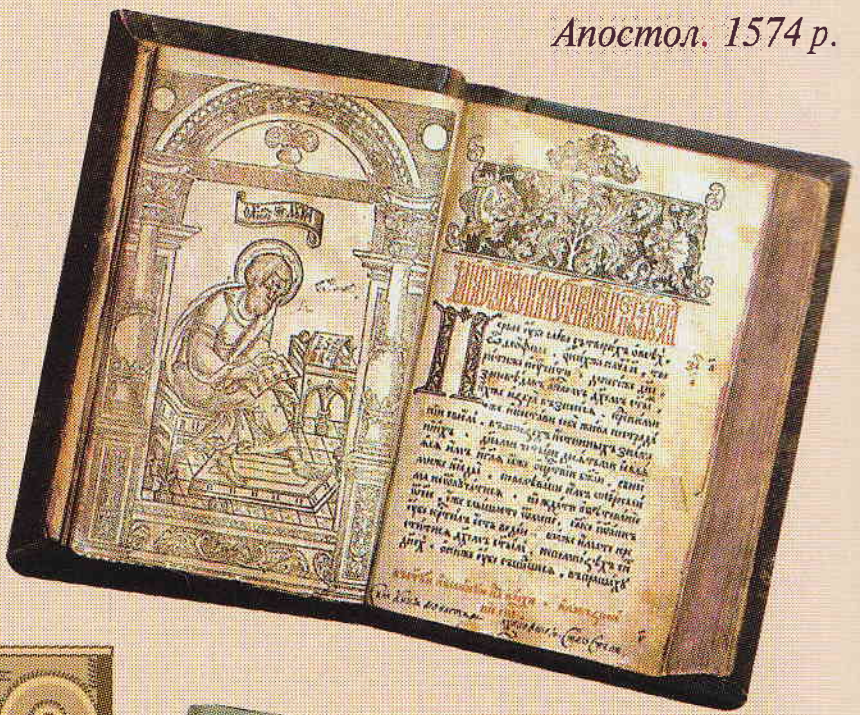

Апостол. 1574 р.

Остромирове Євангеліє. 1057 р.

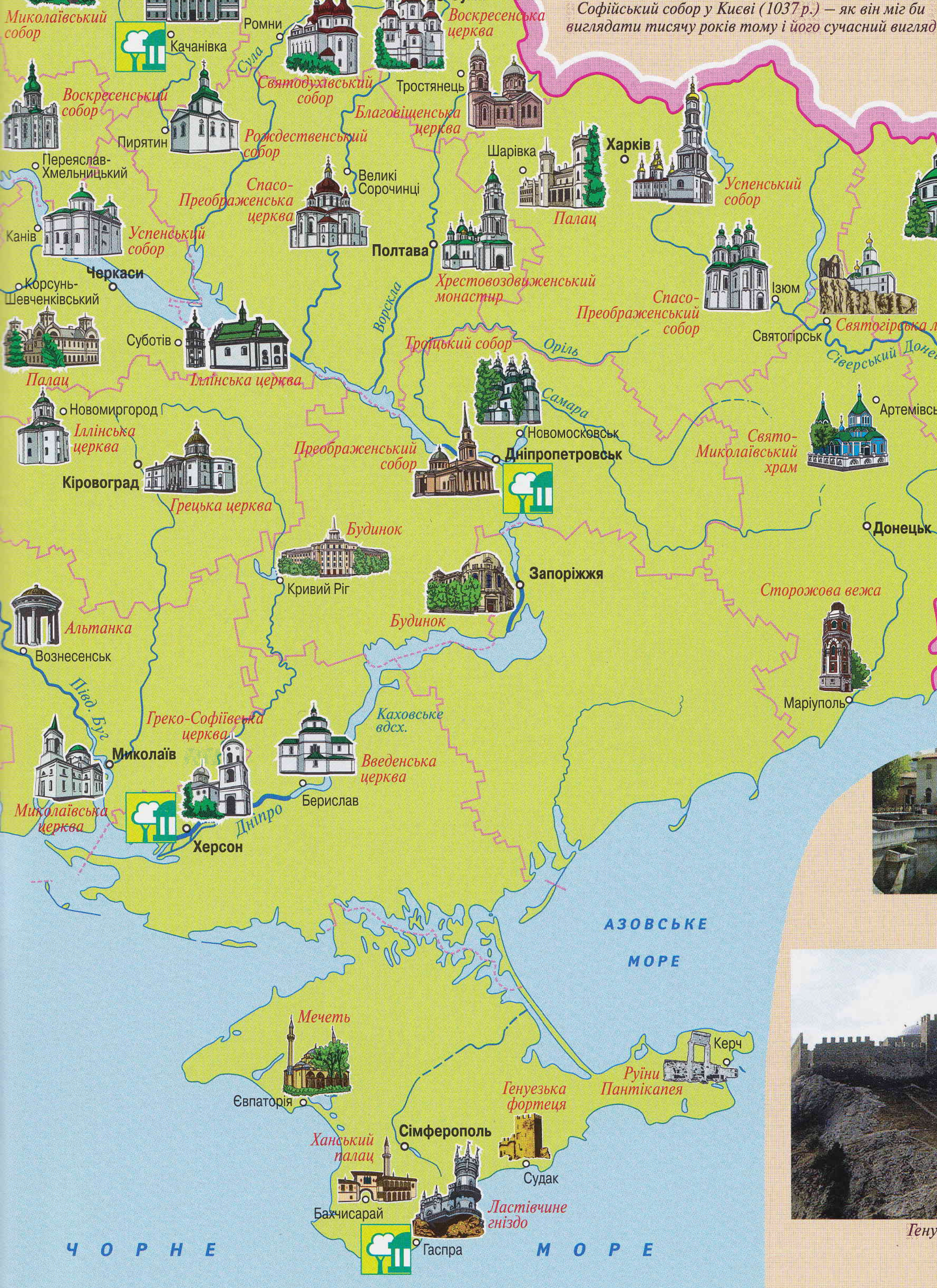

Ханський палац у Бахчисараї. 16 ст.

Генуезька фортеця в Судаку. 14–15 ст.

Центр Києва. Вулиця Хрещатик

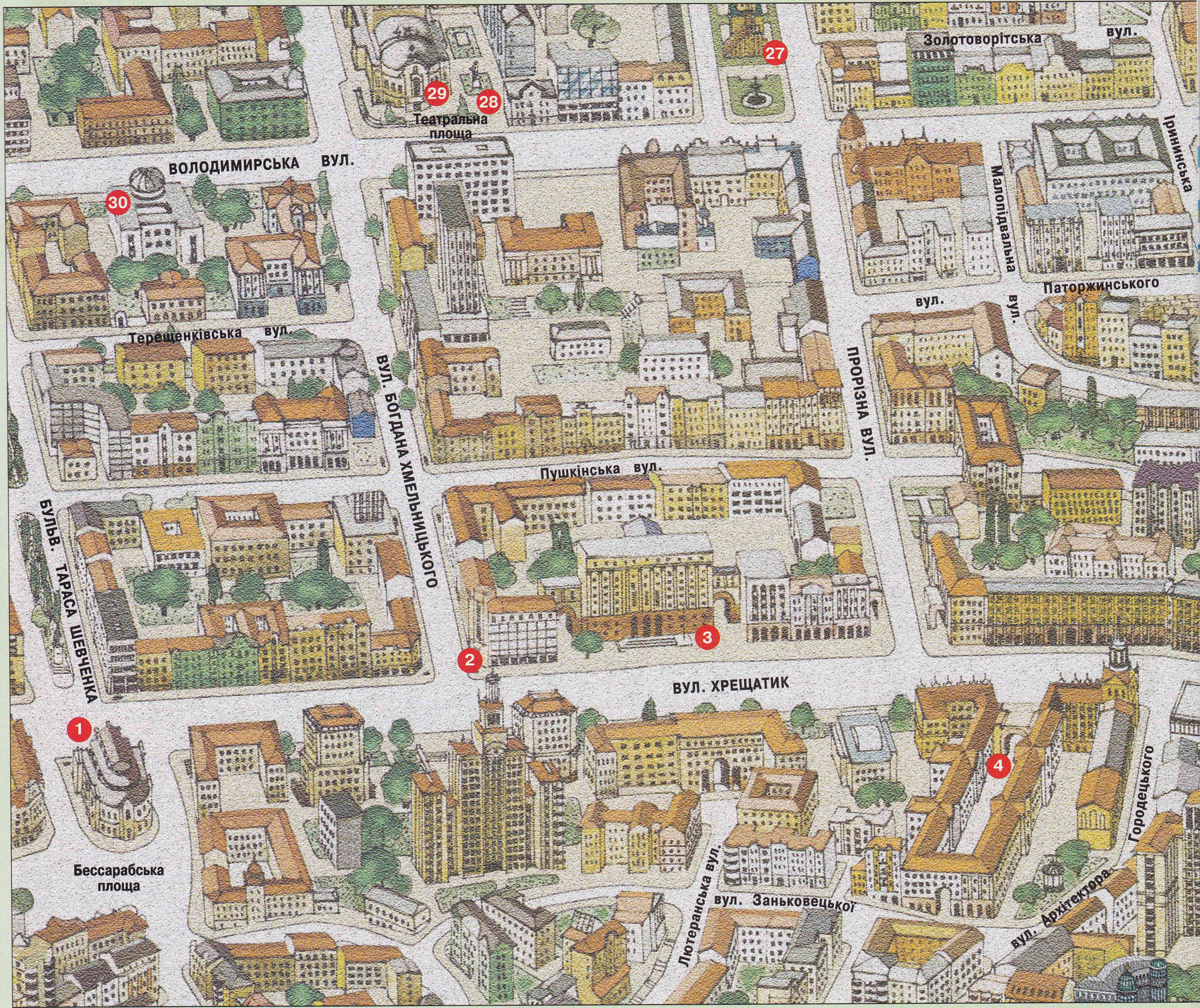



Бессарабський ринок

Міська рада

Український Дім

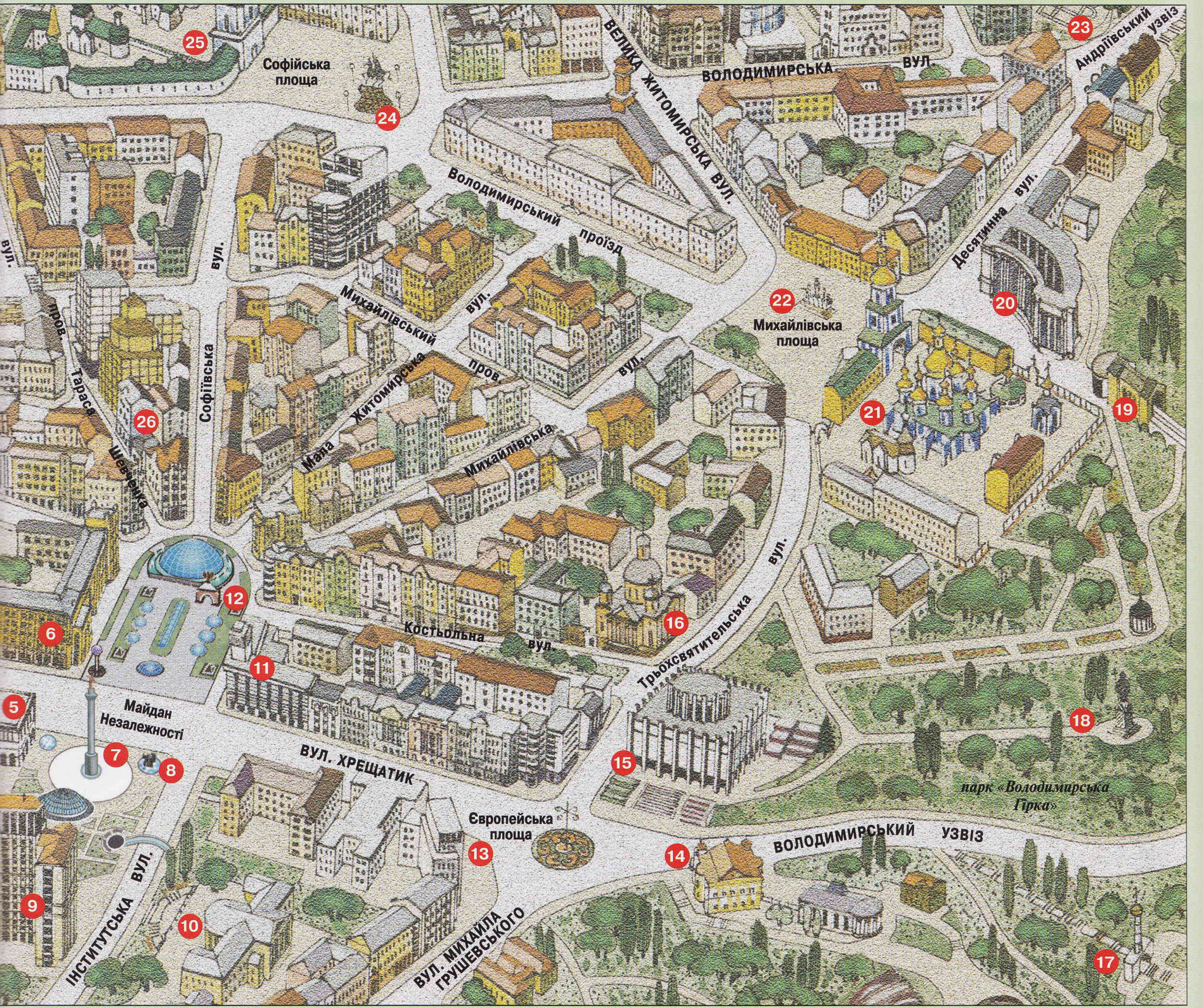

Майдан Незалежності

1. Бессарабський ринок
2. ЦУМ (Центральний універсальний магазин)
3. Міська рада
4. Пасаж
5. Консерваторія
6. Головпоштамт
7. Монумент Незалежності
8. Пам'ятник засновникам Києва
9. Готель «Україна»
10. Міжнародний центр культури та мистецтв
11. Будинок профспілок
12. Лядські ворота і пам'ятник архангелові Михаїлу
13. Готель «Дніпро»
14. Національна філармонія України
15. Український Дім
16. Олександрівський костьол
17. Пам'ятник на честь хрещення Русі
18. Пам'ятник князеві Володимиру
19. Фунікулер
20. Міністерство закордонних справ України
21. Михайлівський Золотоверхий собор
22. Пам'ятник княгині Ользі
23. Руїни Десятинної церкви
24. Пам'ятник Богданові Хмельницькому
25. Національний заповідник «Софія Київська»
26. Будинок-музей Т. Г. Шевченка
27. Золоті Ворота
28. Пам'ятник Миколі Лисенку
29. Національна опера України
30. Будинок Вчителя

Центр Львова. Площа Ринок

1. Порохова вежа. 16 ст.
2. Домініканський собор. 18 ст.
3. Успенська церква. 17 ст.
4. Міський Арсенал. 16 ст.
5. Бернардинський монастир. 17ст.
6. Ратуша. 19 ст.
7. Кам'яниця Бандінеллі. 16 ст. (Історичний музей Львова)
8. Чорна кам'яниця. 16 ст.
9. Палац Корнякта. 16 ст.
10. Палац Любомирських. 17 ст.
11. Фонтан «Нептун». 19 ст.
12. Латинський кафедральний собор Святої Марії та каплиця Боїмів. 15–17ст.
13. Пам'ятник Тарасові Шевченку. 20 ст.
14. Давній єзуїтський костьол і колегія. 17 ст.
15. Преображенська церква. 18 ст.
16. Вірменський собор. 14–17 ст.

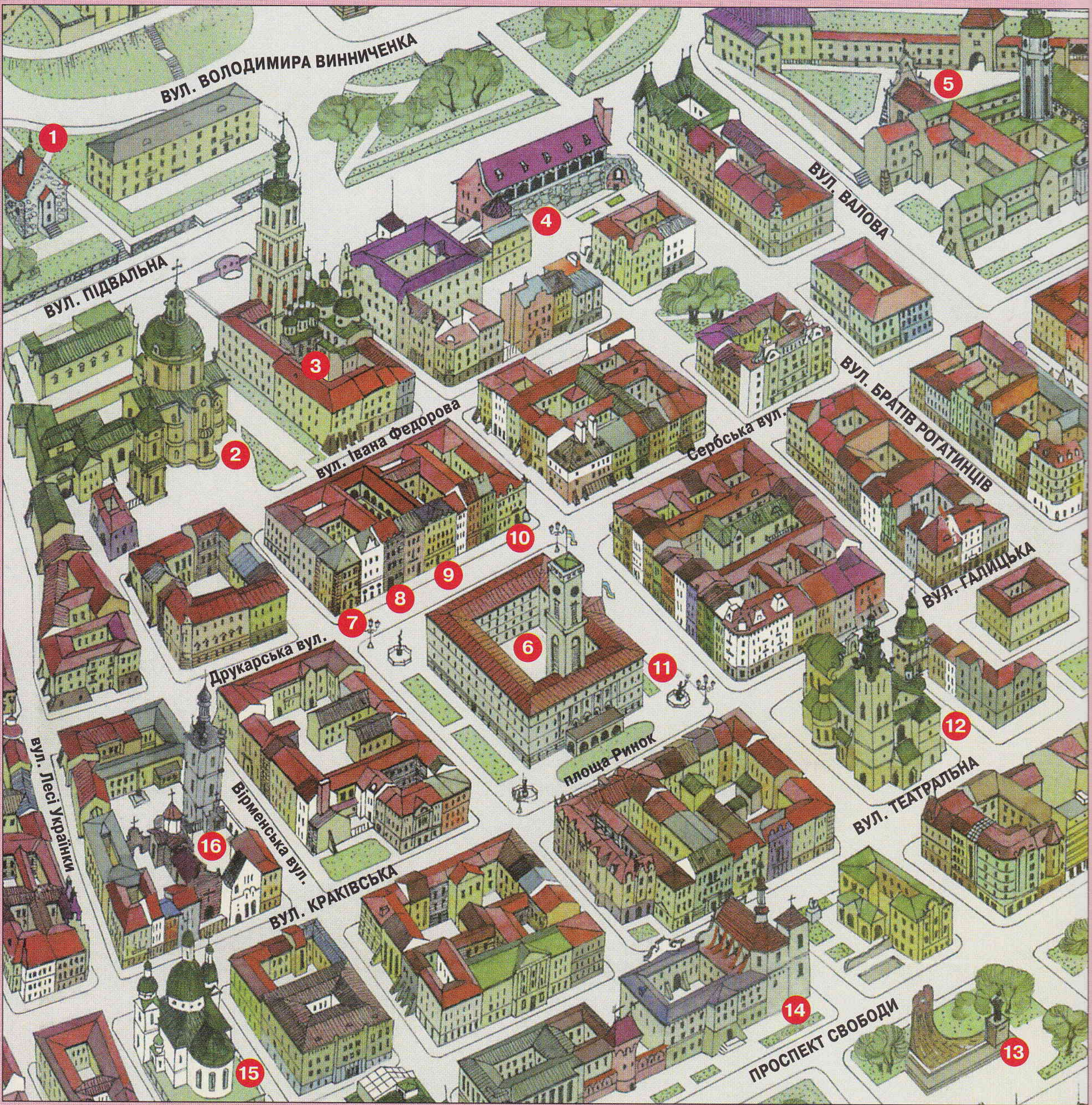

Вівтар Латинського кафедрального собору Св. Марії



Вид з вежі Ратуші на будинки-палаци площі Ринок, Домініканський собор і Успенську церкву



Фонтан «Нептун»

Ратуша



Навчальні атласи, стінні та контурні карти з історії в магазинах «Атласи та карти»
Київ, вул. Попудренка, 54 (044) 292-31-24, 573-26-84,
Київ, вул. Червоноармійська, 69 (044) 537-06-18

ЗМІСТ

Сторінка		масштаб
1	**Знайомство з історичною картою**	
2-3	**Історія і час**	
4	**Речові історичні джерела**	1 : 7 000 000
5	**Історія України в символах і знаках**	1 : 7 000 000
6	**Про що розповідають географічні назви**	1 : 7 000 000
7	**Історичні землі України**	1 : 7 000 000
8-9	**Видатні постаті в історії та культурі України (місця їхнього народження)**	1 : 3 500 000
10	**Найдавніше минуле України**	
	Кам'яна і мідна доба. Трипільці	1 : 10 000 000
	Залізна доба. Кімерійці, скіфи, сармати	1 : 10 000 000
11	**Давні слов'яни**	1 : 12 000 000
12	**Київська Русь**	1 : 12 000 000
13	**Галицько-Волинська держава**	1 : 7 000 000
14	**Українські землі й польсько-литовська держава**	1 : 8 000 000
15	**Українське козацтво в битвах і походах**	1 : 8 000 000
16	**Україна у 18–19 ст.**	1 : 7 000 000
17	**Українська революція 1917–1920 років**	1 : 7 000 000
18	**Україна в Другій світовій війні**	
	1939 – 1942 роки	1 : 10 000 000
	1942 – 1944 роки	1 : 10 000 000
19	**Україна незалежна**	1 : 6 800 000
20-21	**Пам'ятки культури – свідки минулого**	1 : 3 500 000
22-23	**Центр Києва. Вулиця Хрещатик**	
24	**Центр Львова. Площа Ринок**	

Схвалено для використання у загальноосвітніх навчальних закладах
комісією з історії Науково-методичної ради з питань освіти Міністерства освіти і науки України
(лист №14.1/12-Г-1351 від 25.07.2014 р.)

Атлас відповідає санітарному законодавству України
(висновок № 05.03.02-04/85302 від 28.08.2012 р.)

ДЕРЖАВНЕ НАУКОВО-ВИРОБНИЧЕ ПІДПРИЄМСТВО "КАРТОГРАФІЯ"

вул. Попудренка, 54, м. Київ-94, МСП-660, 02660
Свідоцтво суб'єкта видавничої справи
ДК № 398 від 03.04.2001

Упорядник Д.В. Ісаєв
Рецензенти: В.С. Власов, О.В. Галегова, Ю.Б. Малієнко
Редактор Д.В. Ісаєв
Художники: О.П. Ваніфатова, В.М. Зельдес,
Г.С. Зиміна, В.О. Павленко, В.Ю. Павленко,
О.Л. Ремізовський, А.А. Рибак, С.М. Сухенко

Технічний редактор С.М. Полторако
Формат 62x93/8. Ум. друк. арк. 3,47
Замовлення № 01108

ТОВ «Триада-Прінт»
вул. Бастіонна, 15, м. Київ, 01014

©ДНВП "Картографія", 2014

ISBN 978-617-670-429-4
9 786176 704294